

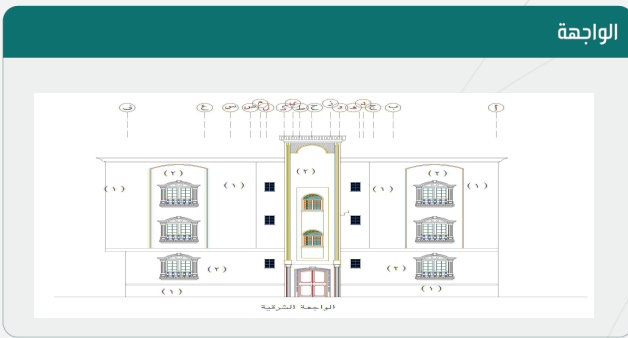


رخصة بناء

نوع الطلب	إصدار رخصة بناء
الأمانة	أمانة المدينة المنورة
البلدية	بلدية قباء

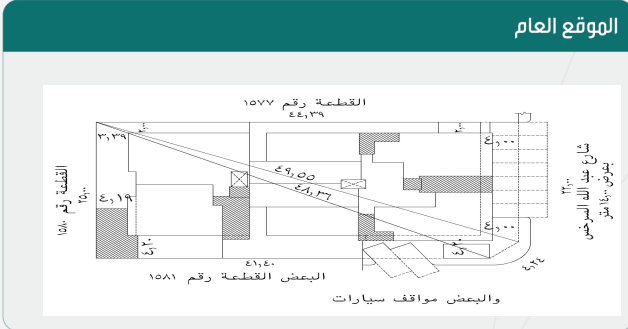
رقم الرخصة	4202157751
نوع الرخصة	رخصة بناء
حالة الرخصة	سارية
تاريخ إصدارها	1442/02/05
تاريخ إنتهائها	1445/02/05

اسم صاحب الرخصة	ماجد بن عبدالله بن صالح المزيني
نوع وثيقة الملكية	صك
نوع البناء	سكني
الحي	حي الرانونا
رقم الهوية	1019598851
رقم وثيقة الملكية	340114012079
رقم قطعة الأرض	1579
وصف المبنى	ثلاثة ادوار
هوية وطنية	1441/11/04
تاريخ وثيقة الملكية	1416\7\16
رقم المخطط	



الحدود و الأبعاد و الإرتدادات بالمتر

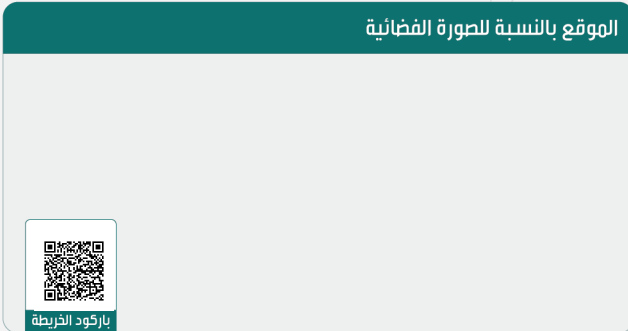
الجهة	حدودها	البروز	الأبعاد (م)	الارتداد (م)
الشمال	قطعة رقم 1577	0	44.39	0
الجنوب	البعض القطعة رقم	1.25	41.4	3
الشرق	شارع عبدالله الس	1.25	22	3
الغرب	قطعة رقم 1580	0	25	0
مساحة الأرض		1105.31	م ²	



عرض مكونات البناء

اسم المكون	عدد الوحدات	الاستخدام	عدد الأدوار	المساحة
ملاحق أرضية	1	خدمات	1	38.96
دور أرضي	3	سكني	0	659.35
دور أول	3	سكني	1	704.73
دور ثان	3	سكني	2	704.73
بيت الدرج	4	خدمات	1	75.83
مساحة البناء الكلي	2183.6	نسبة البناء	63.17	

*لاستعراض بقية مكونات البناء امسح الباركود الذي في الأعلى



بيانات التعاقد

المكتب الهندسي المهتم	درة المدينة للإستشارات الهندسية
-----------------------	---------------------------------

إحداثيات الموقع

الشماليات:	24.384741496
الشرقيات:	39.601286721

الرسوم المستحقة على الرخصة

6746	و تم سدادها بموجب الإيصال رقم
20872379291	بتاريخ
//1-	

ملاحظات

- يجب الالتزام بتنفيذ العزل الحراري وفق قيم العزل الحراري المحددة بمخطط العزل الحراري، يلزم تنفيذ العزل الحراري، عدم الاضرار بالمجاورين واستخدام سواتر الخيش على الشدات للمحافظة على سلامة العارة وخصوصية المنازل المجاورة عدم فتح شبايك باتجاه الغلل السكنية بالمحلق.