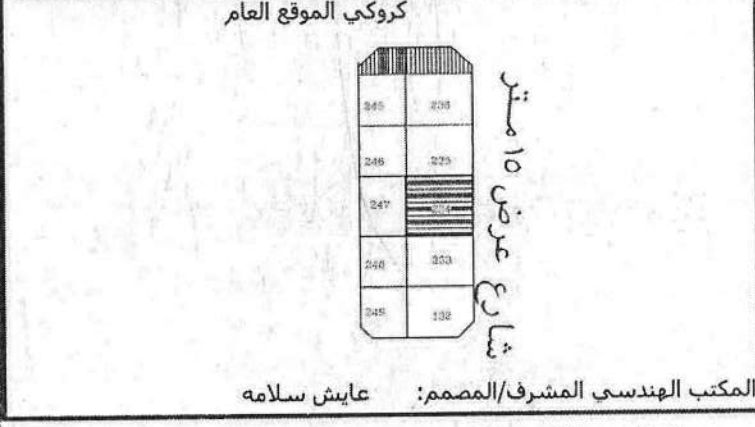
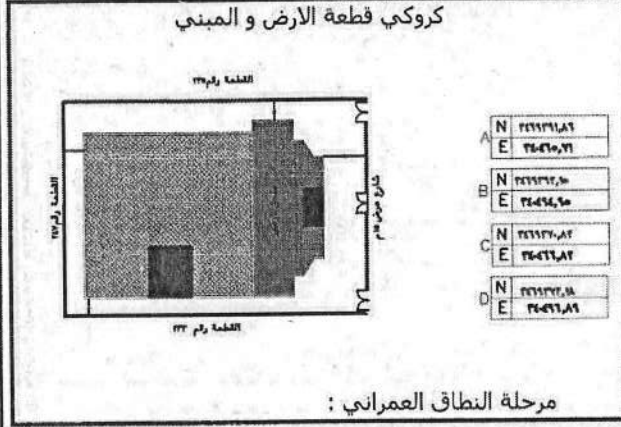


المملكة العربية السعودية
وزارة الشؤون البلدية والقروية
بلدية محافظة القريات
ادارة رخص المباني

رقم الرخصة : ١٤٢٨/٤/١٥٥
تاريخ صدورها : ١٤٢٨-٠٥-٠٤
تاريخ انتهائها : ١٤٤١-٠٥-٠٤

رخصة بناء

اسم صاحب الرخصة: عبدالكريم عواد حمد الجباب
رقم الصك: ٩٤١٩٠٢٠٠٢٨٧٢
رقم قطعة الأرض: ٢٣٤
رقم الكروكي التنظيمي: .
مصدره: القريات
تاريخ صدوره: ١٤٢٨-٠٥-٠٢
رقم المخطط: ١/٥/٢٨
تاريخه: ١٤٢٨-٠٥-٠٤
بحي: السكنية الجديدة
نوع البناء: مسلح



مرحلة النطاق العمراني :

المقاييس والاشتراطات

الحدود والابعاد والارتدادات والبروز(المتكرر)	الجهة	الارتفاع (م)	الارترداد(م)	البروز(م)
شمال	قطعه رقم ٢٢٥	٢م	٢٢	٠
جنوب	قطعه رقم ٢٢٢	٢م	٢٢	٠
شرق	شارع عرض ١٥م	٢م	٢٢	٠
غرب	قطعه رقم ٢٤٧	٢م	٢٢	٠

مساحة الارض: ٧٥٩,٥
مساحة البناء بالقبو: .
مساحة البناء بالدور الأرضي: ٢٣٢,٧٥
مساحة البناء بالدور المتكرر: ٢٣٢,٧٥
عدد الأدوار المتكررة: ١
مساحة الملحق الأرضي: .
مساحة الملحق العلوي: ١٤٥,٩٦
عدد الوحدات - سكنية: ٤
عدد الوحدات - تجارية: .
اجمالي مساحة البناء: ٧٩٢,٤٦
ارتفاع الدور: ٤,١٦
اقصي ارتفاع للبناء: ١٠,٥٦
اجمالي طول السور: ١١٢
اقل ارتفاع للسور: ٢,٥
اقصي ارتفاع للسور: ٢,٨
نسبة مساحة الدور الأرضي لمساحة: ٤٢,٦٣
منسوب الشارع: .
تشطيب الواجهة: .
البروزات: .
استخدام المبنى: سكني

الرسوم المستحقة على الرخصة: ١١٨٥,٥ ريال
ألف ومائة وخمسة وثمانون ريال وخمسون هلله
وتم سدادها بموجب ايصال رقم: ٨٨١٢ بتاريخ: ٠٥ جمادى الأولى ١٤٢٨

اسم: ابراهيم محمد العسيري
التوقيع: [Signature]

اسم: فيصل ناجح الشكري
التوقيع: [Signature]

اسم: علي بن قاض الشكري
التوقيع: [Signature]

مراقب: [Signature]
مساح: [Signature]

مدير ادارة الرخص: [Signature]

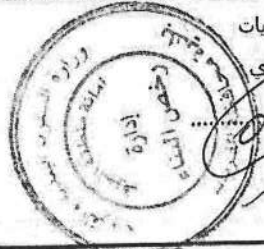

رئيس: [Signature]

اسم: احمد بن قاض الشكري
التوقيع: [Signature]

اسم: [Signature]
التوقيع: [Signature]


بلدية محافظة القريات
الاسم: علي بن قاض الشكري
التوقيع: [Signature]

الاسم: [Signature]
التوقيع: [Signature]





تاريخ الصك: ١٣/٦/١٤٣٨ هـ
رقم الصك: ٤٤١٩٠٧٠٠٦٦٨٥



المملكة العربية السعودية
وزارة العدل
[٢٧٧]

صك

الحمد لله وحده والصلاة والسلام على من لا نبي بعده، وبعد:
فإن قطعة الأرض رقم 234 من المخطط رقم 1/5/28 حي السكنية الجديدة بمدينة الرياض .
وحدودها وأطوالها كالتالي:
شمالاً: قطعة رقم 235 بطول: (33) ثلاثة و ثلاثون متر
جنوباً: قطعة رقم 233 بطول: (33) ثلاثة و ثلاثون متر
شرقاً: شارع عرض 15 م بطول: (23) ثلاثة و عشرون متر
غرباً: قطعة رقم 247 بطول: (23) ثلاثة و عشرون متر
ومساحتها: (759.5) سبعمائة و تسعة و خمسون متر مربعاً و خمسون سنتماً مربعاً فقط
والمستند في افراغها على الصك الصادر من هذه الإدارة برقم 741903002882 في 22 / 5 / 1438 هـ
قد انتقلت ملكيتها ل: شركة إثراء الرياض العقارية بموجب سجل تجاري رقم 1010262391 في 14 / 2 /
1430 هـ وتنتهي في 14 / 2 / 1440 هـ ، بثمن وقدره 523488 خمسمائة و ثلاثة و عشرون ألفاً و
أربعمائة و ثمانية و ثمانون ريال و عليه جرى التصديق تحريراً في 13 / 6 / 1438 هـ لاحتضاده ، وصلى الله
على نبينا محمد وآله وصحبه وسلم.

صدرت هذه الوثيقة من وزارة العدل ، ويجب التحقق من بياناتها وسرياتها عبر الخدمات الإلكترونية لوزارة العدل



٧٤١٩٠٣٠٠٢٨٨٢

الرقم : ٧٤١٩٠٣٠٠٢٨٨٢

التاريخ : ٢٢ / ٥ / ١٤٣٨ هـ



صك

الحمد لله وحده والصلاة والسلام على من لا نبي بعده، وبعد :

فإن قطعة الارض رقم ٢٣٤ من المخطط رقم ٢٨ / ٥ / ١ حى السكنية الجديدة بمدينة القريات .
وحدودها وأطوالها كالتالي:

شمالاً: قطعة رقم ٢٣٥	بطول: (٣٣) ثلاثة و ثلاثون متر
جنوباً: قطعة رقم ٢٣٣	بطول: (٣٣) ثلاثة و ثلاثون متر
شرقاً: شارع عرض ١٥ م	بطول: (٢٣) ثلاثة و عشرون متر
غرباً: قطعة رقم ٢٤٧	بطول: (٢٣) ثلاثة و عشرون متر

ومساحتها : (٧٥٩,٥) سبعمائة و تسعة و خمسون متر مربعاً و خمسون سنتمتر مربعاً فقط


الملوكة بالصك الصادر من هذه الإدارة برقم ٩٤١٩٠٣٠٠٢٨٧٣ في ٣ / ٥ / ١٤٣٨ هـ

هي في ملك عبدالكريم عواد حمد الجباب سعودي الجنسية بموجب سجل مدني رقم ١٠٢٩٦٤٤٨٤٤ ، وعليه جرى تحريره في ٢٢ /

٥ / ١٤٣٨ هـ لاعتماده ، وصلى الله على نبينا محمد وآله وصحبه وسلم .

عبدالله بن محمد
كاتب عدل

محمد عبدالله الخزرجي المحمدي
Mohammed A. Alkhozamji
No. 2937123 - ٧٤١٩٠٣٠٠٢٨٧٣



كاتب العدل

منور بن منوح بن فريح بن
كاتب العدل

هذا المستند وحدة متكاملة . وضياح أو تلف صفحة منه يؤدي إلى عدم صلاحية المستند .