



بلدية محافظة النعيرية

رخصة بناء سكني

الجمهورية العربية السعودية
وزارة الشؤون البلدية والقروية
امانة المنطقة الشرقية
بلدية محافظة النعيرية
الشؤون الفنية
قسم الرخص

رقم الطلب : ٤٤٣٣
رقم الرخصة : ١٤٤٢/١٠٤٢
تاريخ صدورها : ١٤٤٢-٠٥-٠١
تاريخ إنتهائها : ١٤٤٥-٠٥-٠١

اسم صاحب الرخصة : اميره ثامر بجاد العتيبي رقم الجوال : ٩٦٦٥٦٥٧٣٠٠٠٠

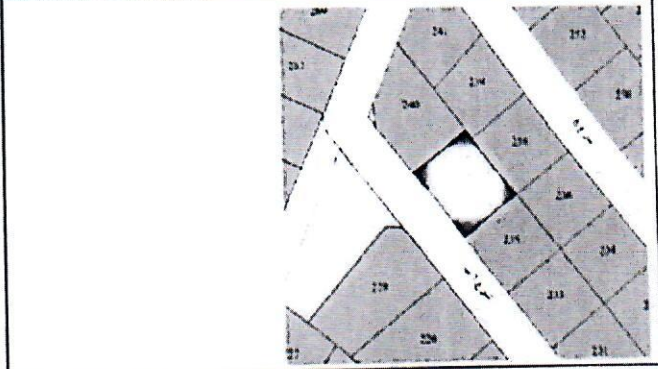

رقم انصك : ٦٣٤١٠٢٠٠١٩٧١ تاريخه : ١٤٤٢-٠٢-٠٥ مصدره : النعيرية

رقم المخطط : ١٠/٧٧ الجزء : ز رقم القطعة : ٢٣٧ الحى : الربيع

رقم الكروكي : ٨٠١ تاريخه : ١٤٤٢-٠٢-٠١ نوع البناء : مسلح

كروكي قطعة الأرض والمبنى الأصلي

كروكي الموقع العام



المكتب الهندسي المشرف عبدالرحمن العبارك الإستشاري مرحلة النطاق العمراني المرحلة الأولى

الحدود و الأبعاد والإرتدادات (والبروز للمتكور)

المقاييس و الإشتراطات

الجهة	حـدودها	الابعاد(م) لإرتداد(م) البروز(م)	مساحة الأرض
الشمال	قطعة رقم ٢٣٨ وجزء من قطعة ٢٣٩	٣٠	٢م ٧٥٠
الشرق	قطعة رقم ٢٣٥	٢٥	٢م ٣٧٠
الجنوب	شارع عرض ١٥ م	٣٠	٢م ٠
الغرب	قطعة رقم ٢٤٠	٢٥	واحد
النقطة	الإحداثيات		مساحة الملحق العلوي
١	شمالي ٤٨° ٢٨' "		٢م ٠
	شرقي ٢٧° ٢٨' "		مساحة الملحق الأرضي
			عدد الوحدات السكنية
			عدد الوحدات التجارية
			اجمالي مساحة البناء
			ارتفاع الدور
			أقصى ارتفاع للبناء
			اجمالي طول السور
			أقصى ارتفاع للسور
			أقل ارتفاع للسور
			نسبة الدور الأرضي لمساحة الأرض
			٤٩.٣ %
			منسوب الشارع
			تنظيـب الواجهة
			البروزات
			استخدام المبنى
			الرسوم المستحقة
			رقم اتصال سداد
			تاريخ السداد

فني الرخص

ابراهيم صالح الدليلان

التوقيع

رئيس قسم الرخص

علي عبدالله الشهراني

التوقيع

مدير إدارة الشؤون الفنية

م/ مرضي سالم العازمي

التوقيع

رئيس بلدية محافظة النعيرية

م/ نايف بن ناصر الرجباني

التوقيع

التوقيع

حسب
المخطط
المعتمد
سني
٥٠٨ ريال
٣٠١٣٠١١٦٢٦٠٤
١٤٤٢-٠٥-٠١

الختم الرسمي ...

الهوية الوطنية
٣



المملكة العربية السعودية
وزارة الداخلية

أميرة بنت ثامر بن بجاد الدعجاني العتيبي

ALOTAIBI, AMIRAH THAMER B



No: 1073686982 الرقم : ١٠٧٣٦٦٦٩٨٢


DOB: 24/12/1990 تاريخ الميلاد : ١٤١١/٠٦/٠٧

DOE: 05/02/2024 تاريخ الانتهاء : ١٤٤٥/٠٧/٢٤

مكان الميلاد : النعيرية



1073686982



تاريخ الصك: ٥/٢/١٤٤٢ هـ

رقم الصك: ٦٣٤١٠٢٠٠١٩٧١

صك

الحمد لله وحده والصلاة والسلام على من لا نبي بعده، وبعد:
فإن قطعة الارض رقم 237 / ز من المخطط رقم 10 / 77 الواقع في حي الربيع محافظة النعيرية .
وحدودها وأطوالها كالتالي:

شمالاً: قطعة رقم 238 وجزء من القطعه 239 بطول: (30) ثلاثون متر

جنوباً: شارع 15 م بطول: (30) ثلاثون متر

شرقاً: قطعة رقم 235 بطول: (25) خمسة و عشرون متر

غرباً: قطعة رقم 240 بطول: (25) خمسة و عشرون متر

ومساحتها: (750) سبعمائة و خمسون متر مربعاً فقط

والمستند في افراغها على الصك الصادر من هذه الإدارة برقم 22 و جلد 12 / ج في 25 / 17
1434 هـ

قد انتقلت ملكيتها ل: اميره ثامر بجاد العتيبي سعودي الجنسية بموجب سجل مدني رقم
1073666982 ،، بثمن وقدره 150000 مائة و خمسون ألف ريال وعليه جرى التصديق تحريراً
في 5 / 2 / 1442 هـ لاعتماده ، وصلى الله على نبيينا محمد وآله وصحبه وسلم.

