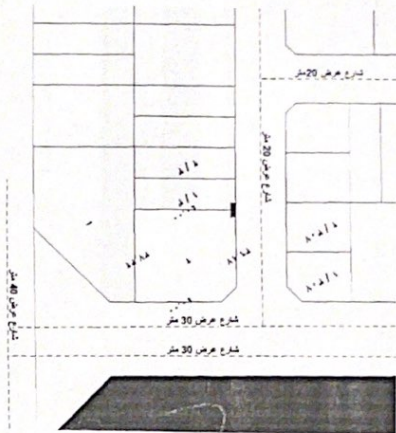
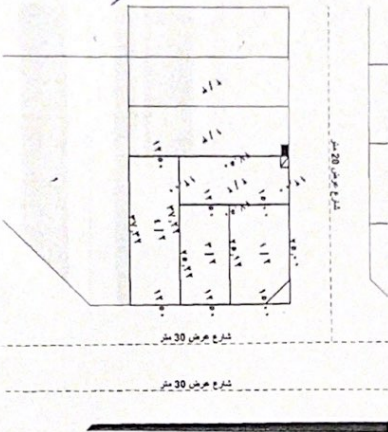


الوضع السابق  
مقاييس الرسم:  
1 : 0.18



المخطط المقدم  
مقاييس الرسم:  
1:1000



١٤٤٦٥٤٧٥  
١٤٤٦٥٢٢٢  
١٤٤٦٥٢٧٧  
١٤٤٦٥٤٢٤

طالب المبيعة رئيس كلية العدل بمحافظة بالخبر  
السلم عليكم ورحمة الله وبركاته  
أدعوني لخاله محضر اللجنة الفنية رقم ١٤٤٢ / ٧٧ / ٢٥ في ١٤٤٢ / ٧ / ٢٥ المنعقد برئاسة القاضي جمال طيب المواطنين / خالد بن محمد ابن عبد الله المحصي المني، تسمير المعالي القائم على القطة ٢ ، بك ١ ضمن المخطط المقدم رقم ٢ / ٢٤٠ معدل حي اللؤلؤ الواقعة بمدينة الخبر وذلك ضمن موكب ملكية مستقلة وموافقة على ذلك نامل الإذن والإطلاع وإكمال الأوراق وفق الأنظمة والتعليمات والسلم عليكم ورحمة الله وبركاته

مدبر عام التخطيط العمراني  
\_\_\_\_\_  
\_\_\_\_\_  
المهندس/ موالد بن مـهد المني



إمارة المنطقة الشرقية  
الإدارة العامة للتخطيط العمراني  
رقم الصادر : ٤٣٠٨٣٧١٩  
تاريخه : ١٤٤٢ / ٧ / ٢٥

١٤٤٢ / ٧ / ٢٥

و تاريخ

١٤٤٢ / ٧ / ٢٥

مصدر الخطة

بناء على التماس الوارثي، رقم (١٣٣٧٨) وتاريخ ٢٤ / ٢ / ١٤٢٤ م القاضي ائذنية المذبح والمناهي السكنية التي اجراء اسم او وحدات كل منها في ملك ملكة مستقل عليه فهد اذتمتع اعداء اللجنة الفنية للتخطيط في المماثلات المضافة للجنة وبعد الاطلاع على الطلب المقدم من المواطنين  
خالد بن محمد ابن عبد الله المحصي المني،

بمقتضى قرار الوحدات السكنية المصادرة ملكها له على المذبح


| رقم المخطط     | رقم الملك          | تاريخه        | رمز الاستخدام | المساحة (م2) |
|----------------|--------------------|---------------|---------------|--------------|
| ٢              | ٤٣٠٧٠١٤٦٣٤٤        | ١٤٤٢ / ٣ / ١٧ | س-١           | ١٤٢٠.٣٥      |
| الملك رقم الذي | ١                  | من مدينة      | الخبر         | ٢٤٠ / ٢ معدل |
| شمالاً         | شوارع عرض ٢٠٠٠ متر | بطول ٣٦.٩٧ م  | جنوباً        | قطعة رقم ١   |
| شمالاً         | شوارع عرض ٣٠٠٠ متر | بطول ٤٠٠٠ م   | جنوباً        | قطعة رقم ٢   |
| شمالاً         |                    |               |               | بطول ٣٧.٣٣ م |

وهي عبارة عن أربع قطع منفصلة وقد تم ازالة رصعة بناء رقم ٤٣٤٨٧٥٣٧ في ١١ / ٠٤ / ١٤٤٢

وقد قررت اللجنة الموافقة على عهدها ضمن موكب ملكية مستقلة على النحو الذي يشير اليه الرسم التوضيحي و ذلك كما يلي:

| رقم القطة | شمالاً   | جنوباً   | شمالاً  | جنوباً  | المساحة (م2) |
|-----------|----------|----------|---------|---------|--------------|
| ١ / ٢     | ٢٥٠.٠٠ م | ٢٥٠.١٢ م | ١٥.٠٠ م | ١٥.٠٠ م | ٢٥٧.٧١       |
| ٢ / ٢     | ١٢.٠٠ م  | ١٢.٠٠ م  | ١٧.٥٠ م | ١٧.٥٠ م | ٣٢٤.٥٠       |
| ٢ / ١     | ١٥٠.١٢ م | ١٥٠.١٢ م | ١٢.٥٠ م | ١٢.٥٠ م | ٣١٤.٤٤       |
| ٤ / ٢     | ٢٧.٣٢ م  | ٢٧.٣٢ م  | ١٢.٥٠ م | ١٢.٥٠ م | ٤٦٥.٧٠       |

لا يبقى الملك المملوكة بوحدات اقلية ، تم خصم شطحة بمقدار ١٠٠ متر مربع بالركن الشمالي للقطعة ١ / ٢ ،  
" تم خصم نصف رصعة كهوية بمقدار ٥٠٠ متر مربع بالركن الشمالي للقطعة ٢ / ٢ "



سكرتير ومحرر اللجنة الفنية  
\_\_\_\_\_  
انس جاني الجبيري

المهندس/ عزيزة بن مساعد الدريسي

مدبر إدارة منبذ التسمية

تم اعداد التقرير الفني و معونة هذا النموذج من قبل مكتب تبينه البرامج وشركته جعفر آل الزاهر للاستشارات

صورة لاجدية الخبر  
صورة لاجدية التخطيط لتجديد المخططات  
صورة لاجدية المساحة  
صورة اساس المعاملة لاجدية القامة للتخطيط العمراني  
صورة لشركة السعودية للكهرباء مع المنطقة الشرقية