

رقم الموتىة	رقم الموتىة	فهد عايض عوض الحارثى	رقم الموتىة	١٠٥٣٧١٤٤٥٠
-------------	-------------	----------------------	-------------	------------

الموضوع	كروكى تنظيمى و شروط تخطيطه	نوع الطلب	إضافة أطوال والمساحة
---------	----------------------------	-----------	----------------------

رقم الميك / المدينة / الطائف	٤/١٨٢	المناطقة / مكتة المكرمة	الصي / الشهداء الجنوبيه
------------------------------	-------	-------------------------	-------------------------

اسم المخطط /	مخطط الشمارى العام	رقم القطعة / من المخطط رقم ١١٨	رقم المخطط / ١٢
--------------	--------------------	--------------------------------	-----------------

الاتجاه	حسب الميك	حسب الطبيعة	حسب الطبيعة
---------	-----------	-------------	-------------

شمال	١٩٠٠٠ م	الشارح	شارح عرض ٧٨٠ م
------	---------	--------	----------------

شرق	١٩٠٠٠ م	ملك صالح احمد الفامدى	جار
-----	---------	-----------------------	-----

جنوب	١٩٠٠٠ م	ملك ظافر بن عبدالله الشهوى	جار
------	---------	----------------------------	-----

غرب	١٩٠٠٠ م	ملك سعد القحطاني	جار
-----	---------	------------------	-----

مساحة الارض	١٩٠٠٠ م ^٢	١٧٩٠٥ م ^٢	طبيعة الارض: ينقسم مساح مكون من ثلاثة ادوار وملحق علوى وارضى
-------------	----------------------	----------------------	--

تاريخ الارقوف على الطبيعة	١٤٤٣/٢/١١ هـ	معد الكروكى	٢٠٠٠ م / مدير المكتب
---------------------------	--------------	-------------	----------------------

رقم الميك / المدينة / الطائف	٤/١٨٢	مكتبه	شمارى العام
------------------------------	-------	-------	-------------

عدد الادوار:	نمط النمو:	الا استعمال:	الميكال الانشاهى:
--------------	------------	--------------	-------------------

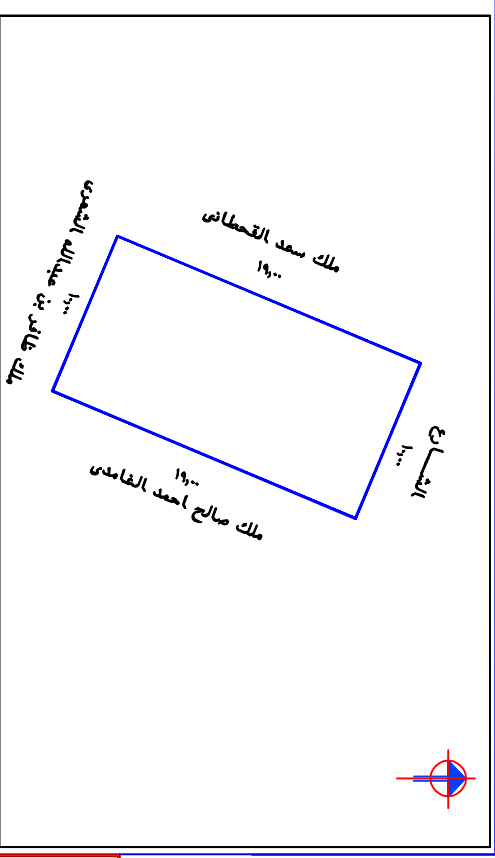
الاتجاه	شمال	شرق	جنوب	غرب
---------	------	-----	------	-----

الاتجاه	الاتجاه	الحدود	الارتداد	البروز
---------	---------	--------	----------	--------

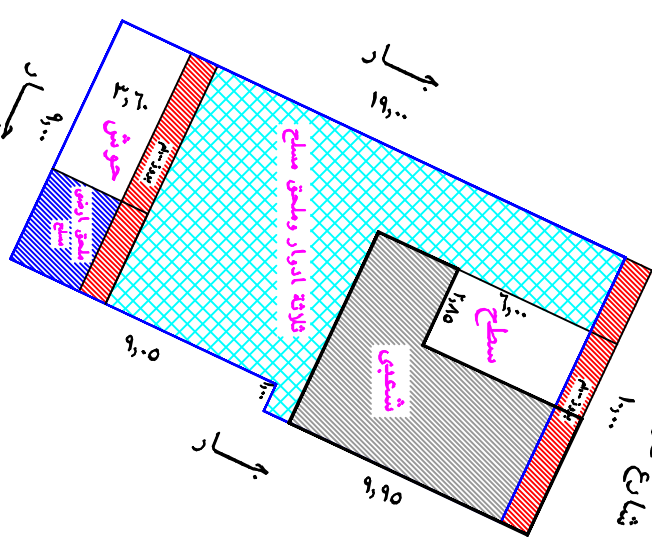
مهندس الرخص	مهندس الرخص
-------------	-------------



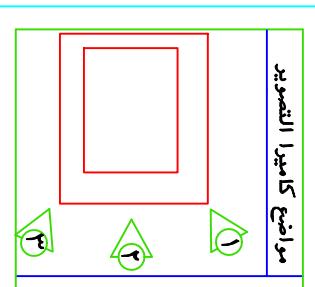
الموقع : الشهداء الجنوبيه



كروكى حسب الميك



- مساحة دور الاول = ١٤٧,٥٥ م^٢
- مساحة دور الثانى = ١٣١,٥٥ م^٢
- مساحة دور الثالث = ١٣١,٥٥ م^٢
- مساحة ملحق علوى مسلح = ١٠٦,٦٥ م^٢
- مساحة ملحق علوى شعبى = ٤٧,٨٠ م^٢
- مساحة ملحق ارضى مسلح = ١٢,١٧ م^٢



رقم النقطة	شماليات	شرقيات	النقطة	شماليات	شرقيات	النقطة	شماليات	شرقيات	النقطة	شماليات	شرقيات
١	٢٣٥١٣٦١,٠٣٥	١٤٧٩٣٦,١٨٧٤	٥	٢٣٥١٣٦١,٠٣٥	١٤٧٩٣٦,١٨٧٤	٦	٢٣٥١٣٦١,٠٣٥	١٤٧٩٣٥,٨٧٠٥	٣	٢٣٥١٣٦١,٠٣٥	١٤٧٩٣٥,٨٧٠٥
٢	٢٣٥١٣٦١,٠٣٥	١٤٧٩٣٦,١٨٧٤	٥	٢٣٥١٣٦١,٠٣٥	١٤٧٩٣٦,١٨٧٤	٦	٢٣٥١٣٦١,٠٣٥	١٤٧٩٣٥,٨٧٠٥	٣	٢٣٥١٣٦١,٠٣٥	١٤٧٩٣٥,٨٧٠٥
٣	٢٣٥١٣٦١,٠٣٥	١٤٧٩٣٦,١٨٧٤	٥	٢٣٥١٣٦١,٠٣٥	١٤٧٩٣٦,١٨٧٤	٦	٢٣٥١٣٦١,٠٣٥	١٤٧٩٣٥,٨٧٠٥	٣	٢٣٥١٣٦١,٠٣٥	١٤٧٩٣٥,٨٧٠٥
٤	٢٣٥١٣٦١,٠٣٥	١٤٧٩٣٦,١٨٧٤	٥	٢٣٥١٣٦١,٠٣٥	١٤٧٩٣٦,١٨٧٤	٦	٢٣٥١٣٦١,٠٣٥	١٤٧٩٣٥,٨٧٠٥	٣	٢٣٥١٣٦١,٠٣٥	١٤٧٩٣٥,٨٧٠٥
٥	٢٣٥١٣٦١,٠٣٥	١٤٧٩٣٦,١٨٧٤	٥	٢٣٥١٣٦١,٠٣٥	١٤٧٩٣٦,١٨٧٤	٦	٢٣٥١٣٦١,٠٣٥	١٤٧٩٣٥,٨٧٠٥	٣	٢٣٥١٣٦١,٠٣٥	١٤٧٩٣٥,٨٧٠٥
٦	٢٣٥١٣٦١,٠٣٥	١٤٧٩٣٦,١٨٧٤	٥	٢٣٥١٣٦١,٠٣٥	١٤٧٩٣٦,١٨٧٤	٦	٢٣٥١٣٦١,٠٣٥	١٤٧٩٣٥,٨٧٠٥	٣	٢٣٥١٣٦١,٠٣٥	١٤٧٩٣٥,٨٧٠٥
٧	٢٣٥١٣٦١,٠٣٥	١٤٧٩٣٦,١٨٧٤	٥	٢٣٥١٣٦١,٠٣٥	١٤٧٩٣٦,١٨٧٤	٦	٢٣٥١٣٦١,٠٣٥	١٤٧٩٣٥,٨٧٠٥	٣	٢٣٥١٣٦١,٠٣٥	١٤٧٩٣٥,٨٧٠٥
٨	٢٣٥١٣٦١,٠٣٥	١٤٧٩٣٦,١٨٧٤	٥	٢٣٥١٣٦١,٠٣٥	١٤٧٩٣٦,١٨٧٤	٦	٢٣٥١٣٦١,٠٣٥	١٤٧٩٣٥,٨٧٠٥	٣	٢٣٥١٣٦١,٠٣٥	١٤٧٩٣٥,٨٧٠٥
٩	٢٣٥١٣٦١,٠٣٥	١٤٧٩٣٦,١٨٧٤	٥	٢٣٥١٣٦١,٠٣٥	١٤٧٩٣٦,١٨٧٤	٦	٢٣٥١٣٦١,٠٣٥	١٤٧٩٣٥,٨٧٠٥	٣	٢٣٥١٣٦١,٠٣٥	١٤٧٩٣٥,٨٧٠٥
١٠	٢٣٥١٣٦١,٠٣٥	١٤٧٩٣٦,١٨٧٤	٥	٢٣٥١٣٦١,٠٣٥	١٤٧٩٣٦,١٨٧٤	٦	٢٣٥١٣٦١,٠٣٥	١٤٧٩٣٥,٨٧٠٥	٣	٢٣٥١٣٦١,٠٣٥	١٤٧٩٣٥,٨٧٠٥
١١	٢٣٥١٣٦١,٠٣٥	١٤٧٩٣٦,١٨٧٤	٥	٢٣٥١٣٦١,٠٣٥	١٤٧٩٣٦,١٨٧٤	٦	٢٣٥١٣٦١,٠٣٥	١٤٧٩٣٥,٨٧٠٥	٣	٢٣٥١٣٦١,٠٣٥	١٤٧٩٣٥,٨٧٠٥
١٢	٢٣٥١٣٦١,٠٣٥	١٤٧٩٣٦,١٨٧٤	٥	٢٣٥١٣٦١,٠٣٥	١٤٧٩٣٦,١٨٧٤	٦	٢٣٥١٣٦١,٠٣٥	١٤٧٩٣٥,٨٧٠٥	٣	٢٣٥١٣٦١,٠٣٥	١٤٧٩٣٥,٨٧٠٥
١٣	٢٣٥١٣٦١,٠٣٥	١٤٧٩٣٦,١٨٧٤	٥	٢٣٥١٣٦١,٠٣٥	١٤٧٩٣٦,١٨٧٤	٦	٢٣٥١٣٦١,٠٣٥	١٤٧٩٣٥,٨٧٠٥	٣	٢٣٥١٣٦١,٠٣٥	١٤٧٩٣٥,٨٧٠٥
١٤	٢٣٥١٣٦١,٠٣٥	١٤٧٩٣٦,١٨٧٤	٥	٢٣٥١٣٦١,٠٣٥	١٤٧٩٣٦,١٨٧٤	٦	٢٣٥١٣٦١,٠٣٥	١٤٧٩٣٥,٨٧٠٥	٣	٢٣٥١٣٦١,٠٣٥	١٤٧٩٣٥,٨٧٠٥
١٥	٢٣٥١٣٦١,٠٣٥	١٤٧٩٣٦,١٨٧٤	٥	٢٣٥١٣٦١,٠٣٥	١٤٧٩٣٦,١٨٧٤	٦	٢٣٥١٣٦١,٠٣٥	١٤٧٩٣٥,٨٧٠٥	٣	٢٣٥١٣٦١,٠٣٥	١٤٧٩٣٥,٨٧٠٥