بيانات المعاملة	رقم المعاملة/ ٥	تاريخها ٤ / ١ / ١٤٤٠هـ	
	موضوع الكروكي / رخصة بناء		
	تاريخ اعتماد الكروكي التنظيمي		
بيانات المالك/	المالك/ ابراهيم حمدان ثواب العصيمي	سجل مدني ١٠١١٧١٠٤٩٦ جدة	
		سجل مدني	
بيانات الصك	رقم: ٧٢٠٢٠٨٠٠٩١٠٣	تاريخ: ١٤٣٤/١/٢٠	مصدر: كاتب عدل جدة
بيانات الكروكي	البلدية / الجامعة		الحي/ الجامعة
	رقم المخطط/ ١٤/١٠١/ب/المعدل	رقم القطعة/ ٣٥٧	
	اللوحة التنظيمية/ 14NW2A	الشارع/ غير مسمى	
نظام البناء	نظام البناء/ ت/د/٥	نسبة/ ٦٠٪ معامل كثافة ٣,٠٠	
	الاستخدام/ سكني تجاري مجمع أدوار على شارعين		
المساحة	المساح/ المهندس		
	مدير الإدارة /		
أسس التنظيمات	الأمانة	توقيع المختص	
تعليمات البلدية/البلدية الفرعية	☐ الرسام ☐ المساح	ابراهيم	
	☐ مهندس التخطيط		
	☐ مهندس البلدية		
	☐ مدير تخطيط المدن	ممدوح بن محمد اللحياني	
	☐ مدير الخدمات		
	☐ مدير عام التخطيط العمراني	المهندس/ حسن بن عبدالوهاب غنيم	
	☐ رئيس البلدية		
بيانات المكتب الهندسي	اسم المكتب درة المدينة للاستشارات الهندسية		
	المهندس/ المساح مصطفى ابراهيم السمان	تاريخ الرفع المساحي ٢٠ / ١ / ١٤٣٤	
	رقم التسجيل في الأمانة ٣١٠٠١٧٠٥٦٥	هاتف فاكس	
	اسم المسئول م. محمد الجاعوني	توقيعه	

نظام الأمانة — شعار المكتب — ختم المكتب

الموقع العام



مخطط الاوتار

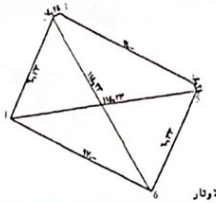



الموقع عبارة عن ارض فضاء

حد الطبيعة

الاتجاه	بموجب الصك	بموجب الطبيعة	بموجب التنظيم
شمال	بطول ٩٧,٠٠ مترا ويحده شارع عرض ١٥,٠٠ مترا	بطول ٤,٢٤ مترا يبداء من الشرق بشطفة ثم يتجه غربا بطول ٩١,٠٠ مترا ويحده شارع عرض ١٥,٠٠ مترا	بطول ٤,٢٤ مترا يبداء من الشرق بشطفة ثم يتجه غربا بطول ٩١,٠٠ مترا ويحده شارع عرض ١٥,٠٠ مترا
شرق	بطول ٦٣,٣٣ مترا ويحده شارع عرض ١٥,٠٠ مترا	بطول ٦٠,٣٣ مترا ويحده شارع عرض ١٥,٠٠ مترا	بطول ٦٠,٣٣ مترا ويحده شارع عرض ١٥,٠٠ مترا
جنوب	بطول ٩٧,٠٠ مترا ويحده باقى القطعة المذكورة	بطول ٩٧,٠٠ مترا ويحده باقى القطعة المذكورة	بطول ٩٧,٠٠ مترا ويحده باقى القطعة المذكورة
غرب	بطول ٦٣,٣٣ مترا ويحده شارع عرض ٢٠,٠٠ مترا	بطول ٦٠,٣٣ مترا من الجنوب الى الشمال ثم ينكسر شرقا بطول ٤,٢٤ مترا و يحده شارع عرض ٢٠,٠٠ مترا	بطول ٦٠,٣٣ مترا من الجنوب الى الشمال ثم ينكسر شرقا بطول ٤,٢٤ مترا و يحده شارع عرض ٢٠,٠٠ مترا
المساحه	٦١٢ م٢	٦١٣٤,٠١ م٢	٦١٣٤,٠١ م٢

احداثيات الموقع حسب نظام احداثيات خرائط الأمانة (الإحداثيات الكارتيزية)

النقطة	شرقيات	شماليات	النقطة	شرقيات	شماليات
١	526729.3282	2375903.7893	٩		
٢	526754.3709	2375958.6762	١٠		
٣	526758.3455	2375960.1603	١١		
٤	526841.1353	2375922.3866	١٢		
٥	526842.6194	2375918.4120	١٣		
٦	526817.5767	2375863.5251	١٤		
٧			١٥		
٨			١٦		