بيانات المعاملة	رقم المعامله/ ٤٤٠٠٢٦٨٣٣٨	تاريخها ٠١ / ٠٨ / ١٤٤٤ هـ	
	موضوع الكروكى/ تجزئه ارض سكنية	رقم المخطط/ ق / ١٣ / ٢٠	
بيانات المالك	الاسم/ منسى محمد عبد الله العلوى	رقم السجل المدنى / ١٠٠٧٣٣٠٩٠٣	
بيانات الصك	رقم الصك/ ٤٦٠٠١٠٦٢٣٣٥ تاريخة ١٩ / ٥ / ١٤٤٣هـ	مصدرها/ كتابة عدل محافظة القنفذة	
نظام البناء	نظام البناء/-		
	الاستخدام/ -		
بيانات المكتب الهندسى	المهندس/ حمدى الشريف المساح / محمد حسان احمد	تاريخ الرفع المساحى ٧ / ٢ / ٢٠٢٣ م	
	اسم المسئول	توقيعة	ختم المكتب
	محمد حسان احمد		

احداثيات الموقع

النقطة	شـــرقيات	شماليات
١	٧١٨٣٦١,٧٧١٥	٢١٢٠٠٥٤,٩٤٨٠
٢	٧١٨٣٣٢,٣٦٠٦	٢١٢٠٠٤٩,٥٠٣٦
٣	٧١٨٣٢٧,٥٣٨٩	٢١٢٠٠٧٩,١٣٨٢
٤	٧١٨٣٥٧,٠٤٩٧	٢١٢٠٠٨٤,٥٨٣٦
٥	٧١٨٣٥٩,٤٠٩٩	٢١٢٠٠٦٩,٧٧٠٠
٦	٧١٨٣٢٩,٨٩٩٨	٢١٢٠٠٦٤,٣٢٠٧

تطبيق البلدية للموقع

بلدية محافظة القنفذة

تم تطبيق المخطط على الطبيعة

ومن الممكن تنفيذه على الطبيعة واعتماده .

المســـاح/ يحيى بن حسن المرحبى	توقيعة/
رئيس قسم الاراضى/ يحيى بن حسن المرحبى	توقيعة/
رئيس قسم التخطيط/ محمد بن حسين الجفرى	توقيعة/

رئيس البلدية	توقيعة	ختم البلدية
أ/فايز بن معيض الشهرى		

أمانة محافظة جدة
وكالـــة بلـــديات المحافظـــات

مهندس الدراسة	
مدير الادارة	

مدير عام التخطيط العمرانى بالمحافظات

م / محمد بن هليل السهلى

امين محافظة جده

يعتمد

صالح بن على التركى

الموقع العام بالنسبة للمدينة او القرية

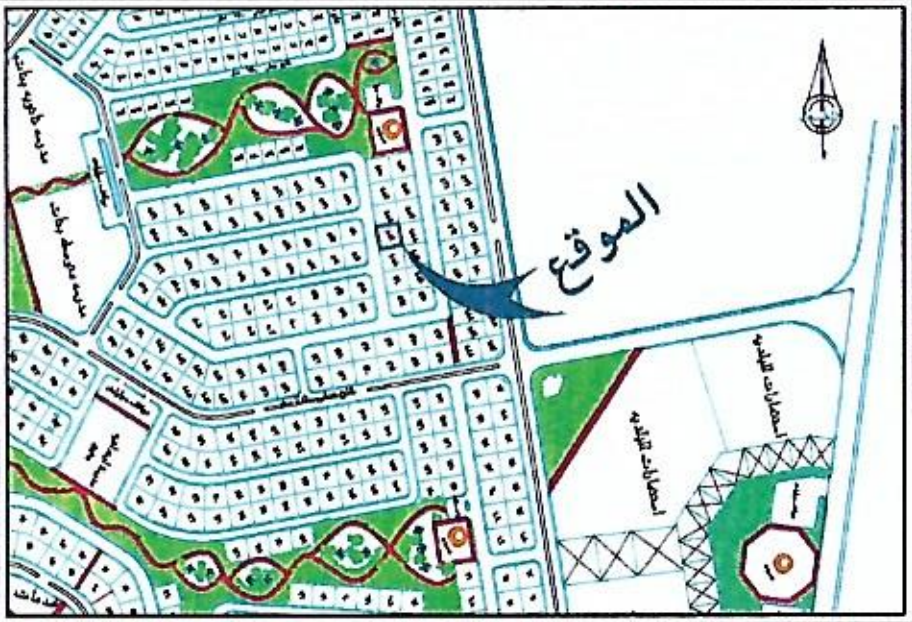

مصور فضائى للموقع

صورة للموقع من واقع الطبيعة (١)



صورة للموقع من واقع الطبيعة (٢)



الموقع حسب لوحة النطاق العمرانى

الموقع حسب الدراسة الهيدرولوجية

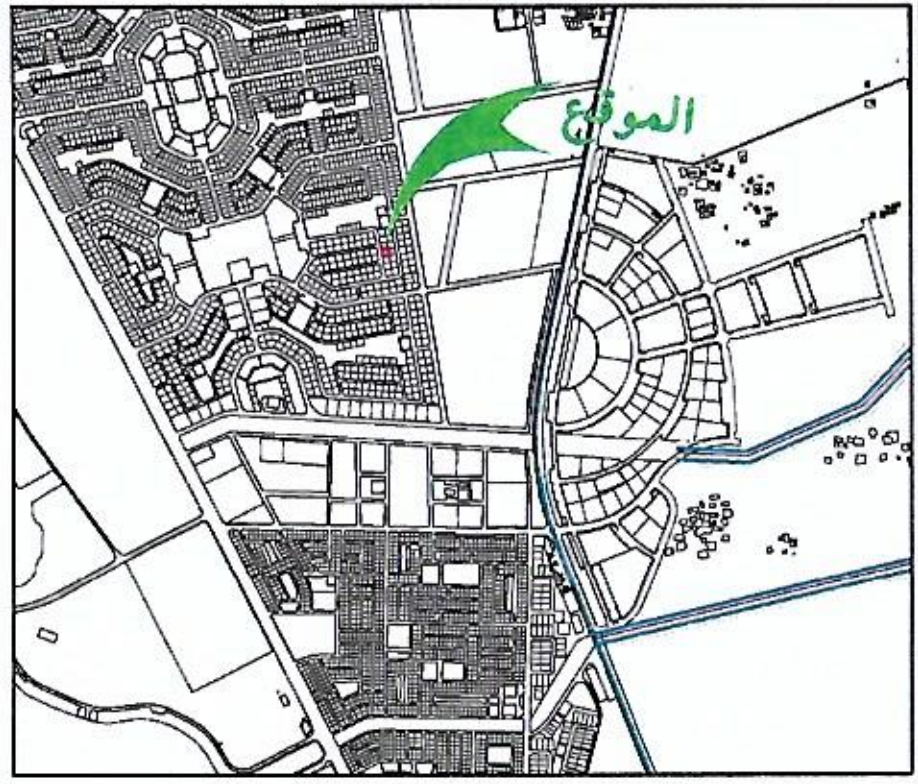

حد الصك	━
حد الطبيعة	━
حد التنظيم	━
حدود الملكيات المجاورة	━

ملاحظات على الموقع

١ - قطعة ارض سكنية مقام عليها مبنيين منفصلين
٢ - تقع بمخطط الشاطئ
٣ - الموقع بعيد عن مجارى السيول والاودية
٤ - الموقع داخل النطاق العمرانى

قبل التجزئه

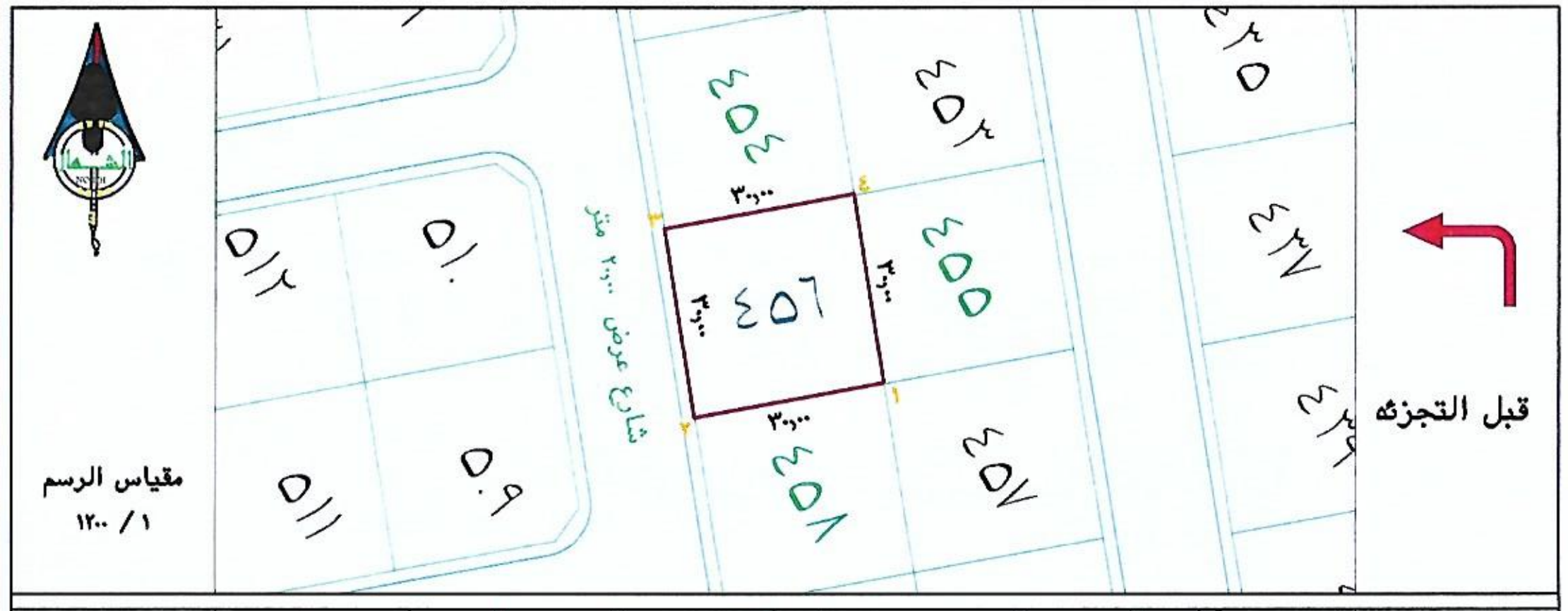

بعد التجزئه

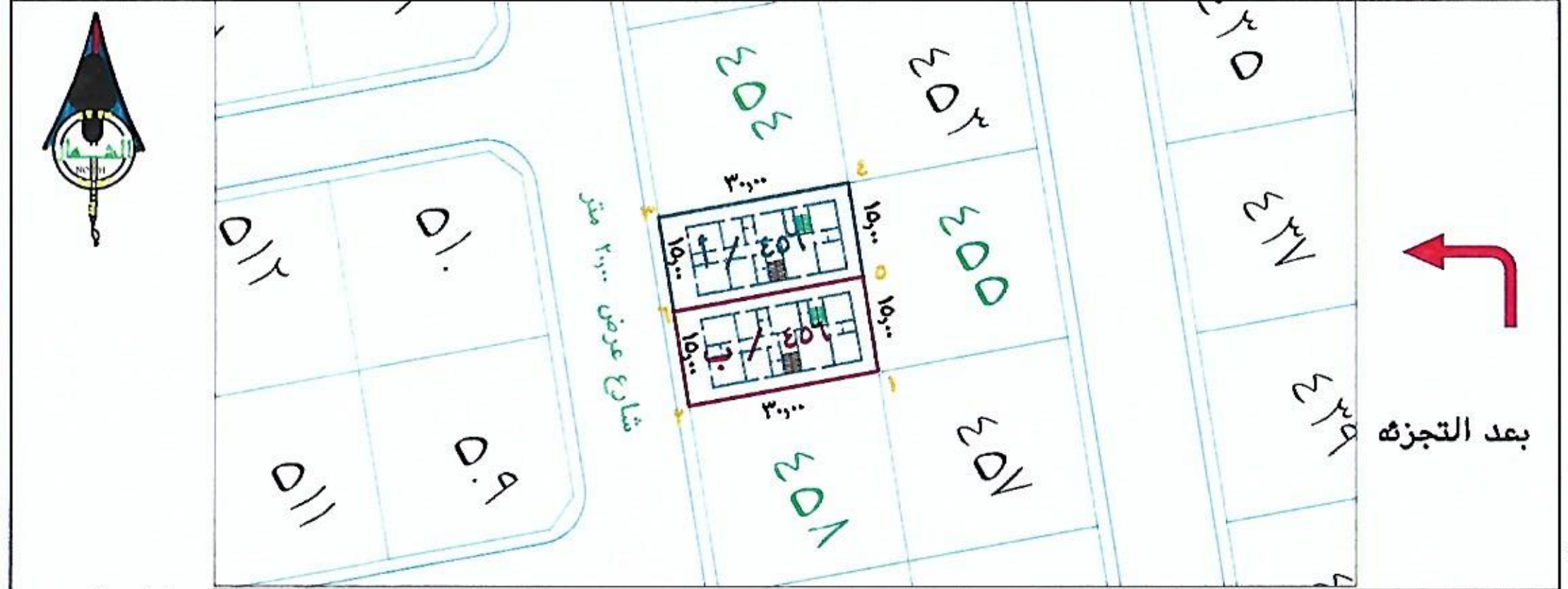

اقر انى اطلعت على الكروكى التنظيمى واوافق على التقسيم

الاسم/ منسى محمد عبد الله العلوى

التوقيع /

الاتجاه	الابعاد والحدود لكامل الارض القطعة ٤٥٦	الابعاد والحدود القطعة ٤٥٦ / أ	الابعاد والحدود القطعة ٤٥٦ / ب
شمال	طول الضلع ٣٠,٠٠ متر ويحده القطعة رقم ٤٥٤	طول الضلع ٣٠,٠٠ متر ويحده القطعة رقم ٤٥٤	طول الضلع ٣٠,٠٠ متر ويحده القطعة رقم ٤٥٦ / أ
جنوب	طول الضلع ٣٠,٠٠ متر ويحده القطعة رقم ٤٥٨	طول الضلع ٣٠,٠٠ متر ويحده القطعة رقم ٤٥٦ / ب	طول الضلع ٣٠,٠٠ متر ويحده القطعة رقم ٤٥٨
شـرق	طول الضلع ٣٠,٠٠ متر ويحده القطعة رقم ٤٥٥	طول الضلع ١٥,٠٠ متر ويحده جزء من القطعة ٤٥٥	طول الضلع ١٥,٠٠ متر ويحده جزء من القطعة ٤٥٥
غـرب	طول الضلع ٣٠,٠٠ متر ويحده شارع عرض ٢٠,٠٠ متر	طول الضلع ١٥,٠٠ متر ويحده شارع عرض ٢٠,٠٠ متر	طول الضلع ١٥,٠٠ متر ويحده شارع عرض ٢٠,٠٠ متر
المساحه	٩٠٠,٠٠ م٢	٤٥٠,٠٠ م٢	٤٥٠,٠٠ م٢