

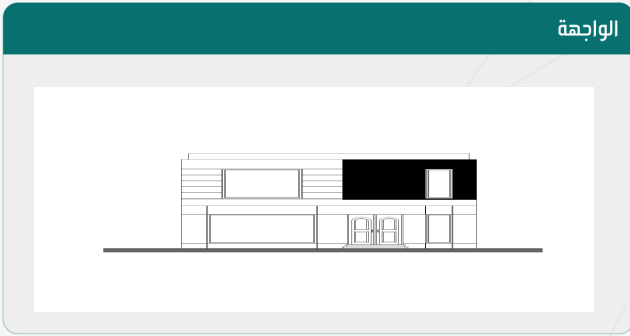


رخصة بناء

نوع الطلب	إصدار رخصة بناء
الأمانة	أمانة منطقة القصيم
البلدية	بلدية عنيزة

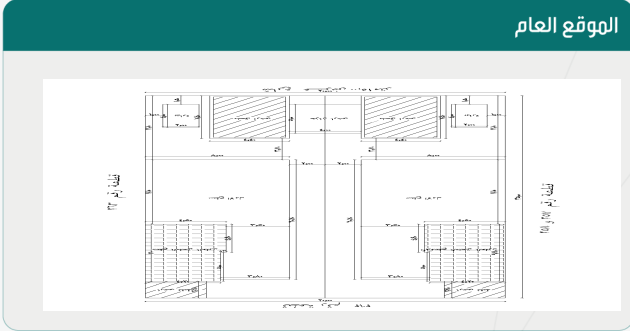
رقم الرخصة	42115791694
نوع الرخصة	رخصة بناء
حالة الرخصة	سارية
تاريخ إصدارها	1442/11/03
تاريخ إنتهائها	1445/11/03

اسم صاحب الرخصة	عبدالله بن علي بن عبدالله العطيه
نوع وثيقة الملكية	صك
نوع البناء	سكني
الحي	الفيحاء
رقم الهوية	1011552898
رقم وثيقة الملكية	361509008314
رقم قطعة الأرض	261
وصف المبنى	دبلوكس
نوع الهوية	هوية وطنية
تاريخ وثيقة الملكية	1442/10/07
رقم المخطط	1/ق/314



الحدود و الأبعاد و الإرتدادات بالمتر

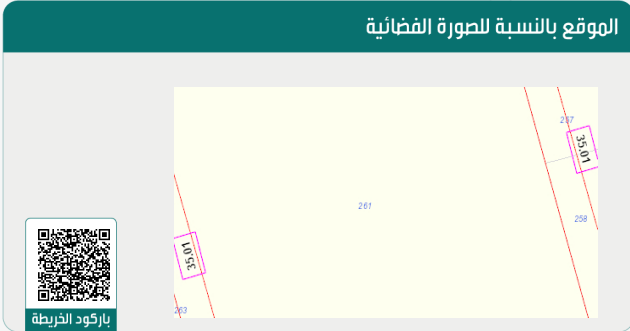
الجهة	حدودها	البروز	الأبعاد (م)	الارتداد (م)
الشمال	شارع عرض 15 متر	0	20	11.1
الجنوب	قطعة رقم 262	0	20	2.9
الشرق	قطعة رقم 257 ورق	0	35	0
الغرب	قطعة رقم 263	0	35	0
مساحة الأرض		700	م ²	



عرض مكونات البناء

اسم المكون	عدد الوحدات	الاستخدام	عدد الأدوار / المساحة / الطول (م)
السور	0	سور	110
ملاحق أرضية	0	سكني	65.2
دور أرضي	2	سكني	354
دور أول	0	سكني	334
ملاحق علوية	0	سكني	86
مساحة البناء الكلي	839.2 م ²	نسبة البناء	139.76

*لاستعراض بقية مكونات البناء امسح الباركود الذي في الأعلى



بيانات التعاقد

مقاول البناء	
المكتب المشرف	رسمة للاستشارات الهندسية
المكتب الهندسي المصمم	رسمة للاستشارات الهندسية

إحداثيات الموقع

الشماليات:	26.059819983739146
الشرقيات:	43.990175904699925

الرسم المستحقة على الرخصة

1664	و تم سدادها بموجب الإيصال رقم
21258755993	بتاريخ
1442/11/03	

ملاحظات

يجب الالتزام بتنفيذ العزل الحراري وفق قيم العزل الحراري المحددة بمخطط العزل الحراري يلزم تنفيذ العزل الحراري، عدم الاضرار بالمجاورين واستخدام سواتر الخيش على الشدات للحفاظ على سلامة الهارة وخصوصية المنازل المجاورة عدم فتح شبابيك باتجاه الفلل السكنية بالمحل.